

*Regionext – kleinregionale  
und regionale Zusammenarbeit*  
*A 16, Landes- und Gemeindeentwicklung*

## Was will Regionext?

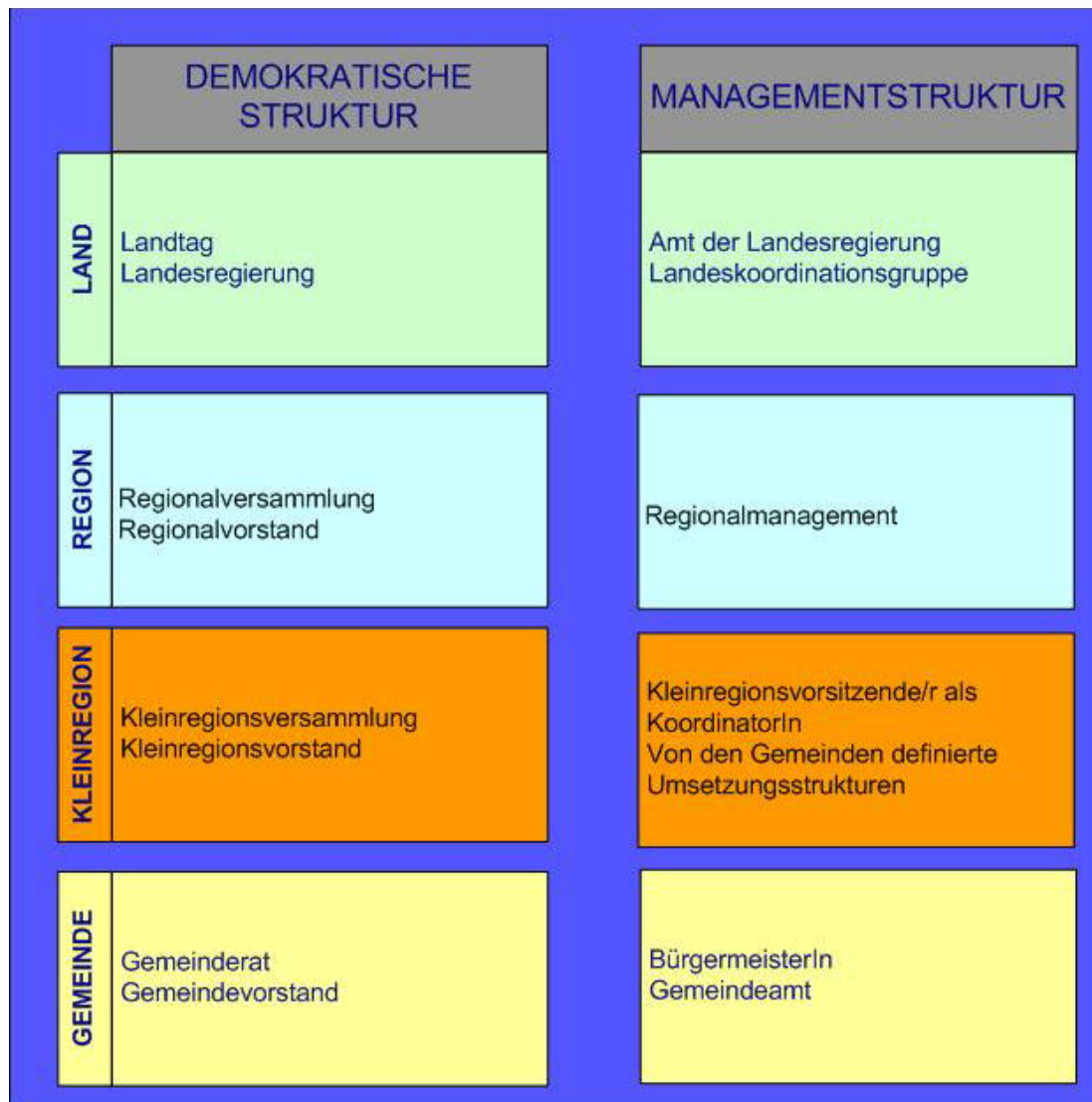
### Neustrukturierung und Weiterentwicklung der steirischen Regionalpolitik

- thematische und strukturelle Bündelung
- mehr Eigenverantwortung
- attraktive Lebensräume für die Bevölkerung
- höhere Wettbewerbsfähigkeit

# Bisheriger Prozessverlauf:



# Grundstruktur Regionext:

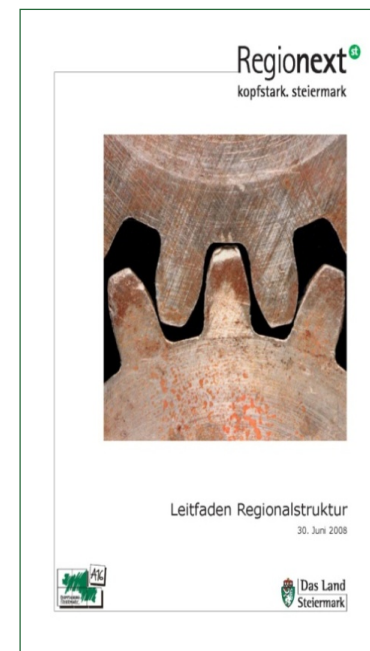


## Landesebene:

- Erstellung und Umsetzung eines Landesentwicklungsleitbildes
- Abstimmung sektoraler Planungen
- Begleitung der Kleinregionen und Regionen

## Aufgaben Regionalebene:

- Erstellung, Evaluierung und Weiterentwicklung des **Regionalen Entwicklungsleitbildes** (Erarbeitung des Leitbildes durch den Regionalvorstand, Beschluss durch die Regionalversammlung)
  
- Definition von Regionalen **Leitthemen/-projekten** durch den Regionalvorstand (Basis regionale Stärkefelder / bestehenden Themenbereichen)
  
- **RM-Förderverträge zur Umsetzung der Regionext-Aufgaben**



## Regionales Entwicklungsleitbild

- Vorstand für **Erarbeitung** um **Umsetzung** verantwortlich
- Externe Unterstützung vorgesehen
- Förderung durch A 16 nach RiLi Regionalentwicklung
- Dokumentation „**öffentliches Interesse**“ der Region
- Abstimmung mit Landesstellen
- Vorgabe Landesentwicklungsleitbild bzw. Sachbereichskonzepte des Landes
- Basis Regionsprofile
- Vorlage an Landesregierung
- Ziel: **Förderpriorität aus Ressortbudgets**

# Regionalstruktur:



# Regionalstruktur:



## Kleinregionsebene:

- Erstellung, Evaluierung und Weiterentwicklung des Kleinregionalen Entwicklungskonzeptes mit gemeinsam festgelegten Zielen und Maßnahmen sowie deren Umsetzung (Erarbeitung durch den Kleinregionsvorstand, Beschluss durch die Kleinregionsversammlung)
- Koordination und Umsetzung von gemeinsamen kommunalen Aufgaben (auf Basis der Bestandsanalyse (Infrastrukturprofil, Finanzanalyse, etc.) sowie der Stärken / Schwächen Analyse)



# Struktur der Kleinregion:

## KLEINREGIONSVERSAMMLUNG (ENTSCHEIDUNGSGREMIUM)

Alle BürgermeisterInnen und Gemeinderäte der Kleinregion  
(Optional: VertreterInnen weiterer Organisationen können bei Bedarf hinzugezogen werden)

### AUFGABEN

Beschluss des kleinregionalen Entwicklungskonzeptes mit den abgestimmten gemeinsamen kommunalen Aufgaben

## KLEINREGIONS-VORSTAND (VORBEREITENDES GREMIUM)

BürgermeisterInnen der Gemeinden der Kleinregion

Kleinregionsvorsitzender

### AUFGABEN

- Erarbeitung, Beschlussfassung und Vorlage des KEK in die Kleinregionsversammlung
- Koordination der Erstellung und Beauftragung der Umsetzung des Kleinregionalen Entwicklungskonzeptes
- Koordination und Beauftragung der Umsetzung von gemeinsamen kommunalen Aufgaben
- Weiterentwicklung des Kleinregionalen Entwicklungskonzeptes
- Erarbeitung von Projektvorschlägen an die Großregion
- Information und Kommunikation der Kleinregionen

Für Umsetzung des KEK kann jede Rechtsform des öffentlichen oder privaten Rechts gewählt werden (operative Ebene!)

# KLEINREGIONALES ENTWICKLUNGSKONZEPT (KEK)

Gesamtkoordination: A16

BESTANDSANALYSE

SWOT-ANALYSE

GEMEINSAME STRATEGISCHE  
AUSRICHTUNG

ZIELE UND MASSNAHMEN

Naturraum /  
Umwelt

Wirtschaft

Soziokulturelle  
Infrastruktur

Technische  
Infrastruktur

Verwaltung  
allgemein

FESTLEGUNG GEMEINSAMER KOMMUNALER AUFGABEN

**INFRASTRUKTUR-  
LEISTUNGEN**

Einrichtungen für  
Jugend, Bildung, Kultur,  
Soziales, Ver-,  
Entsorgung,  
Verkehr, Wohnbau, ...

**INTERNE  
LEISTUNGEN**

Rechnungswesen,  
Personalverwaltung,  
EDV – IT,  
Gebäude-, Liegenschafts-  
verwaltung, ...

**EXTERNE  
LEISTUNGEN**

Melderecht, Wahlen,  
Personenstand,  
Bauen/Feuerpolizei,  
Wirtschaft/Gewerbe,  
Umwelt, öff. Sicherheit,  
Straßen/öff. Raum, ...

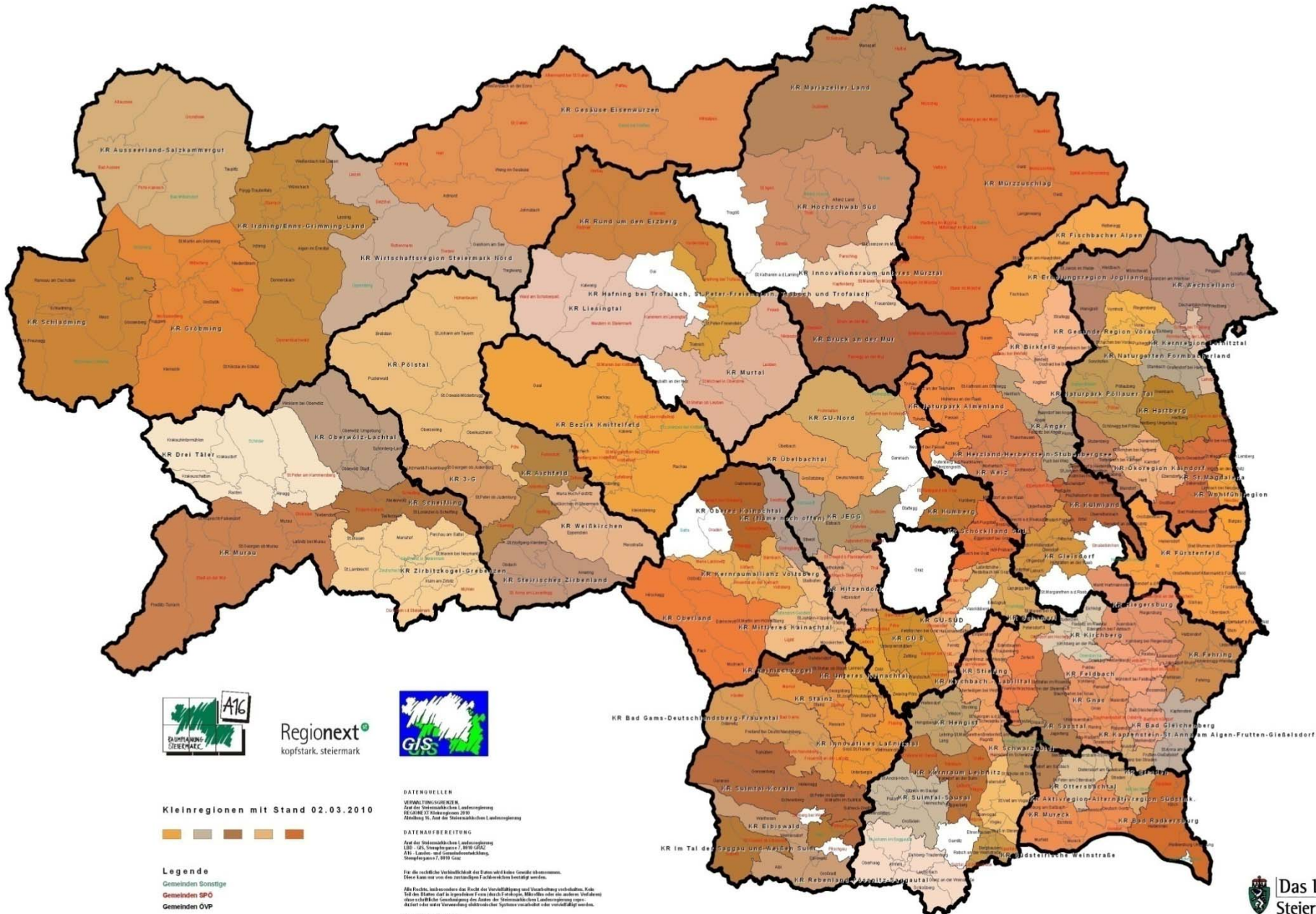
**PLANUNGS- UND  
ENTWICKLUNGS-  
AUFGABEN**

Gemeinsames Örtliches  
Entwicklungskonzept  
Entwicklungsplan,  
Verkehrsplanung, ...

## UMSETZUNG DES KEK

In der jeweiligen operativen Struktur der Kleinregion

# REGIONEXT-Kleinregionen



Regionext<sup>®</sup>  
kopfstark. steiermark



Kleinregionen mit Stand 02.03.2010



**Legende**  
Gemeinden Sonstige  
Gemeinden GPO  
Gemeinden ÖVP

**DATENQUELLEN**  
VERBUND TOWNSCOPE NÖ  
Zust. des Österreichischen Landesregiergung  
© GIS-ÖV, Landesregiergung NÖ  
Abbildung 11, Amt der Steiermärkischen Landesregiergung

**DATENAUFBEREITUNG**  
Amt der Steiermärkischen Landesregiergung  
© GIS-ÖV, Landesregiergung NÖ  
A16: Layout- und Kartographieabteilung,  
Steierregiergung 7, 8010 Graz

Für die rechtliche Verantwortlichkeit der Daten wird keine Gewähr übernommen.  
Diese Karte nur von dem rechtlichen Fachbereich herstellbar werden.

Alle Rechte, insbesondere das Recht der Vervielfältigung und Verbreitung vorbehalten. Jede Teil- oder gänzliche Kopie ist ohne schriftliche Genehmigung des Autors der Steiermärkischen Landesregiergung untersagt. Jeder oder jede Vervielfältigung ohne schriftliche Genehmigung des Autors ist strafbar.

Kartenerstellung: Mai 2010

## Aktueller Stand und Ausblick:

- Erstellung/Weiterentwicklung der Reg. Entwicklungsleitbilder/  
Kleinregionalen Entwicklungskonzepte
- Kleinregionsgründung und Bildung von Gemeindeverbänden gemäß  
§38a (Steiermärkische Gemeindeordnung)
- Abstimmung sektoraler Planungen
- Erstellung des Landesentwicklungsleitbildes
- Umsetzung von Pilotprojekten

DANKE FÜR IHRE AUFMERKSAMKEIT!  
Weitere Informationen auf:  
**[www.raumplanung.steiermark.at](http://www.raumplanung.steiermark.at)**